הקבלן אחראי לתאום המידות.
אין לקבוע גדלים ע"י מדידה בתכנית.
על כל אי התאמה על הקבלן להודיע למתכנן.

הערות:

לביצוע	לאישור	לעיון	תפוצה	תאריך	כמות

מס'	תאריך	שינויים	הוכן ע"י ערך	הוכן ע"י שרטט	ביקר
1	6.03.11	עדכון לפי הערות של מר ליברמן	א.ח.	א.ח.	י.קישוני
		עדכון קו אדום כביש 8, הוספת חתכים לאורך ניקוז			

מהדורה ①

○ לעיון ○ לאישור ● למכרז ○ לביצוע

מפתח גיליונות :

שם המזמין : משרד השיכון

שם הפרויקט : נווה טל

שם התכנית : חתכים לאורך כבישים וניקוז

מספר תכנית : 440 -102

קנה מידה : 1:1000,1:100
תאריך מהדורה ראשונה : 28/12/2010
ערך : א.חולודנקו
בקר : י.קישוני
שרטט : א.חולודנקו
אישר :
שם הקובץ : F:\DATA\440\drawing\440-102.dwg ©
תאריך הדפסה : 30/3/2011

המתכנן :

מהוד הנדסה בע"מ

באר שבע, **בית בלטק**, יהודה הנחתום 4
טל. 08-6288060 פקס. 08-6288070
דואל: mahod@mahod.co.il

תל-אביב, מגדלי טויוטה, רח' יגאל אלון 65
טל. 03-6251188 פקס. 03-6251187
דואל: mahodta@mahod.co.il

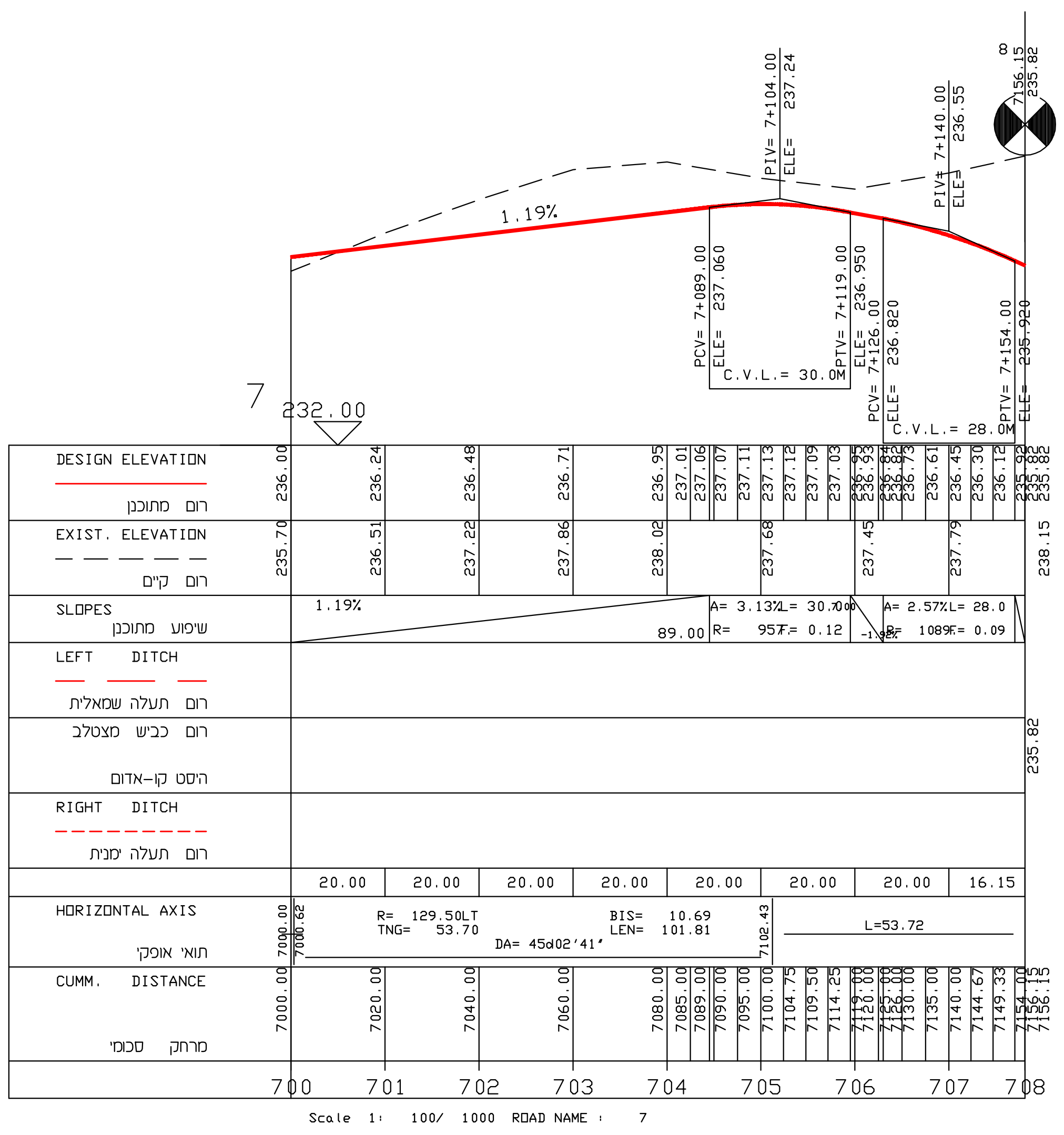
1.19%
PIV= 7+104.00
ELE= 237.24
PCV= 7+089.00
ELE= 237.060
PCV= 7+119.00
ELE= 236.950
PIV= 7+140.00
ELE= 236.55
PTV= 7+154.00
C.V.L.= 30.0
C.V.L.= 28
7
232.00
DESIGN ELEVATION
רום מתוכנן
EXIST. ELEVATION
רום קיים
SLOPES
שיפוע מתוכנן
LEFT DITCH
רום תעלה שמאלית
רום כביש מצטלב
רום קו-אחסון
RIGHT DITCH
רום תעלה ימנית
HORIZONTAL AXIS
תואי אופקי
CUMM. DISTANCE
מרחק מצטבר
700
701
702
703
704
705
706
707
708
Scale 1: 100/ 1000 ROAD NAME : 7

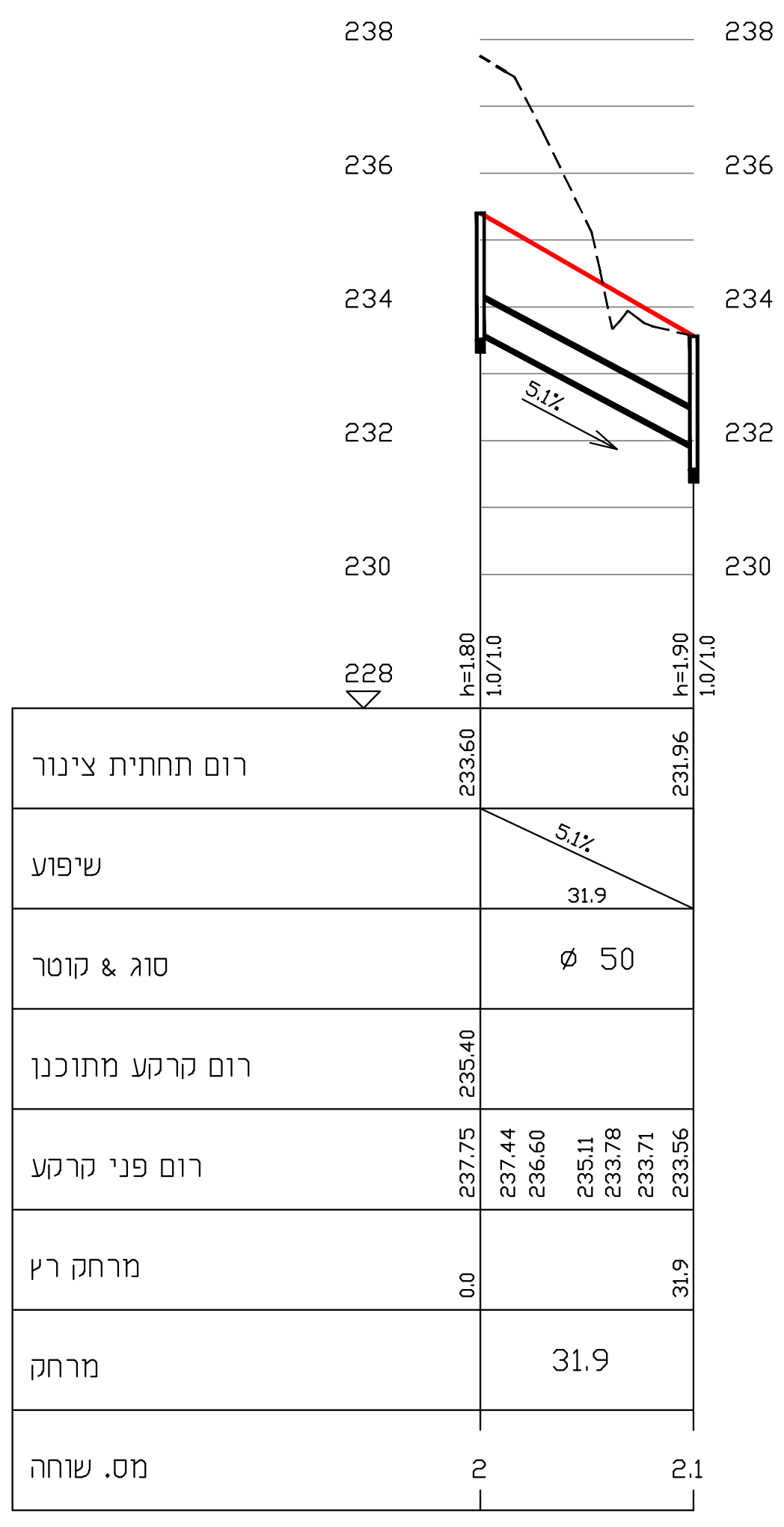
238
236
234
232
230
228
5.1%
h=1.80
1.0/1.0
h=1.90
1.0/1.0

רום תחתית צינור	233.60	231.96
שיפוע	5.1% 31.9	
סוג & קוטר	⌀ 50	
רום קרקע מתוכנן	235.40	
רום פני קרקע	237.75	237.44 236.60 235.11 233.78 233.71 233.56
מרחק רץ	0.0	31.9
מרחק	31.9	
מס. שוחה	2	2.1

קו צינור: 2 - 1:100/1:1000

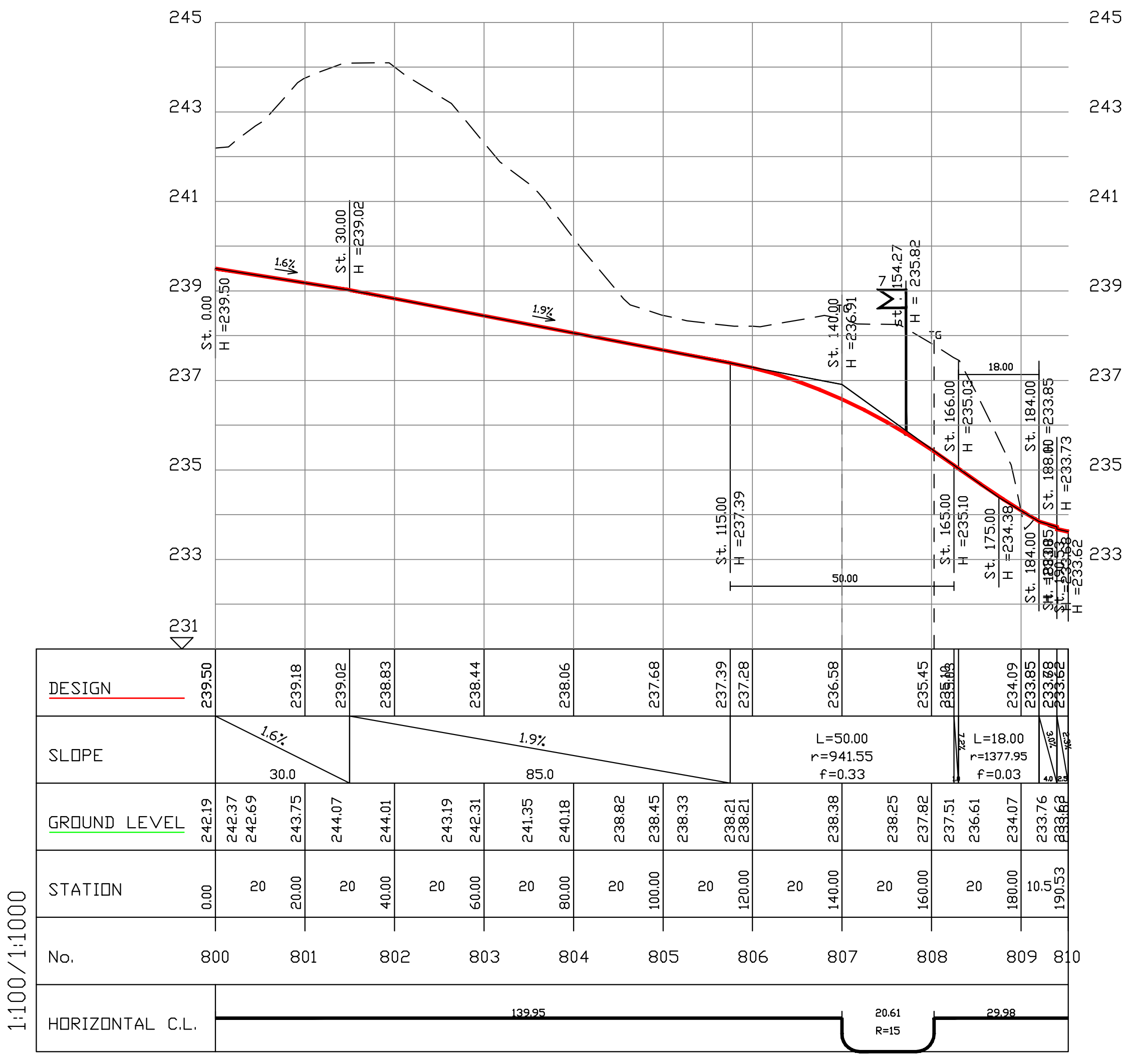
245
243
241
239
237
235
233
231
1.6%
1.9%
DESIGN
SLOPE
GROUND LEVEL
STATION
No.
HORIZONTAL C.L.
800
801
802
803
804
805
806
807
808
809
810
1:100/1:1000
ROAD: 8

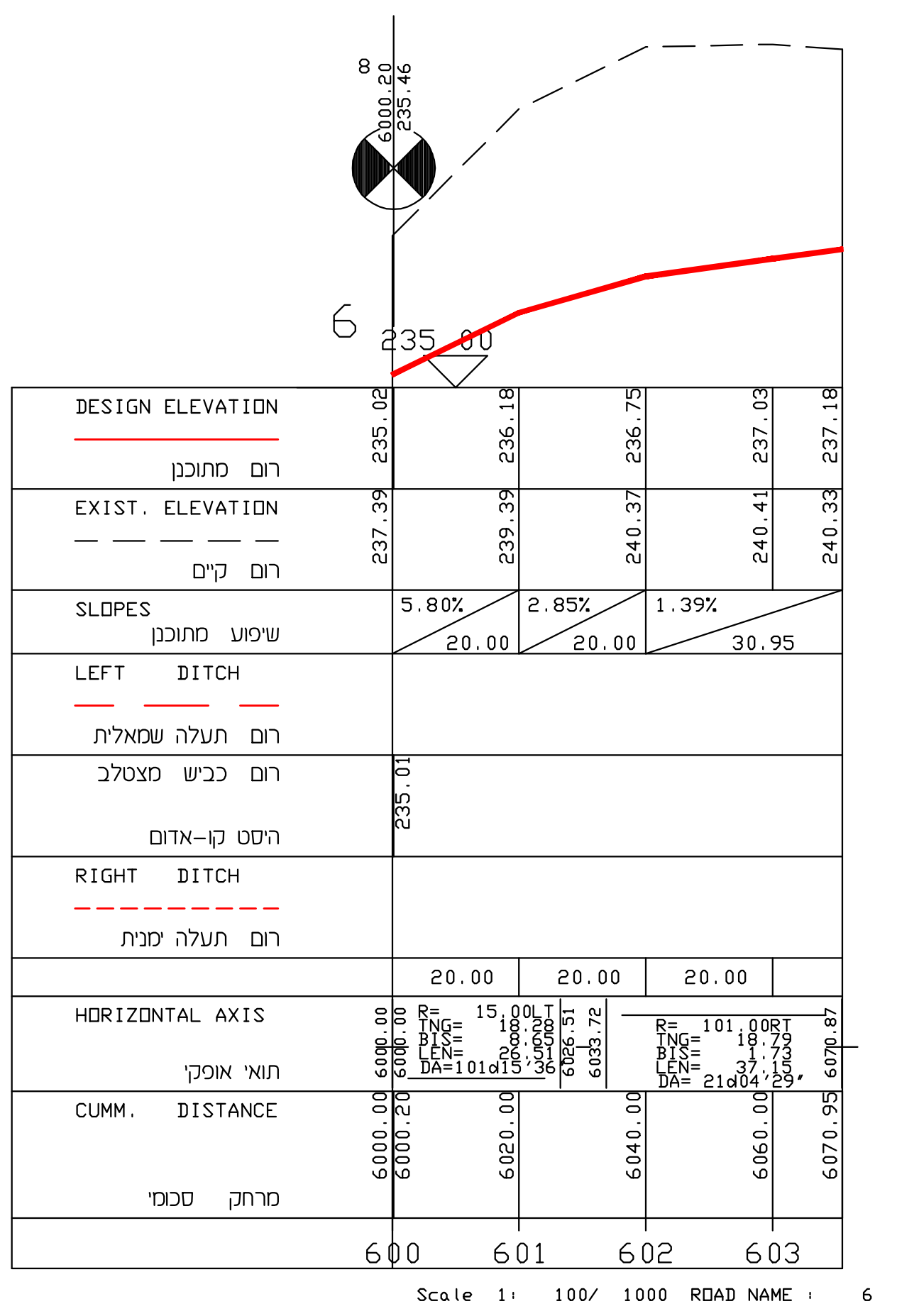
8
6
235.80
5.80%
2.85%
1.39%
DESIGN ELEVATION
רום מתוכנן
EXIST. ELEVATION
רום קיים
SLOPES
שיפוע מתוכנן
LEFT DITCH
רום תעלה שמאלית
רום כביש מצטלב
רום קו-אחסון
RIGHT DITCH
רום תעלה ימנית
HORIZONTAL AXIS
תואי אופקי
CUMM. DISTANCE
מרחק מצטבר
600
601
602
603
Scale 1: 100/ 1000 ROAD NAME : 6

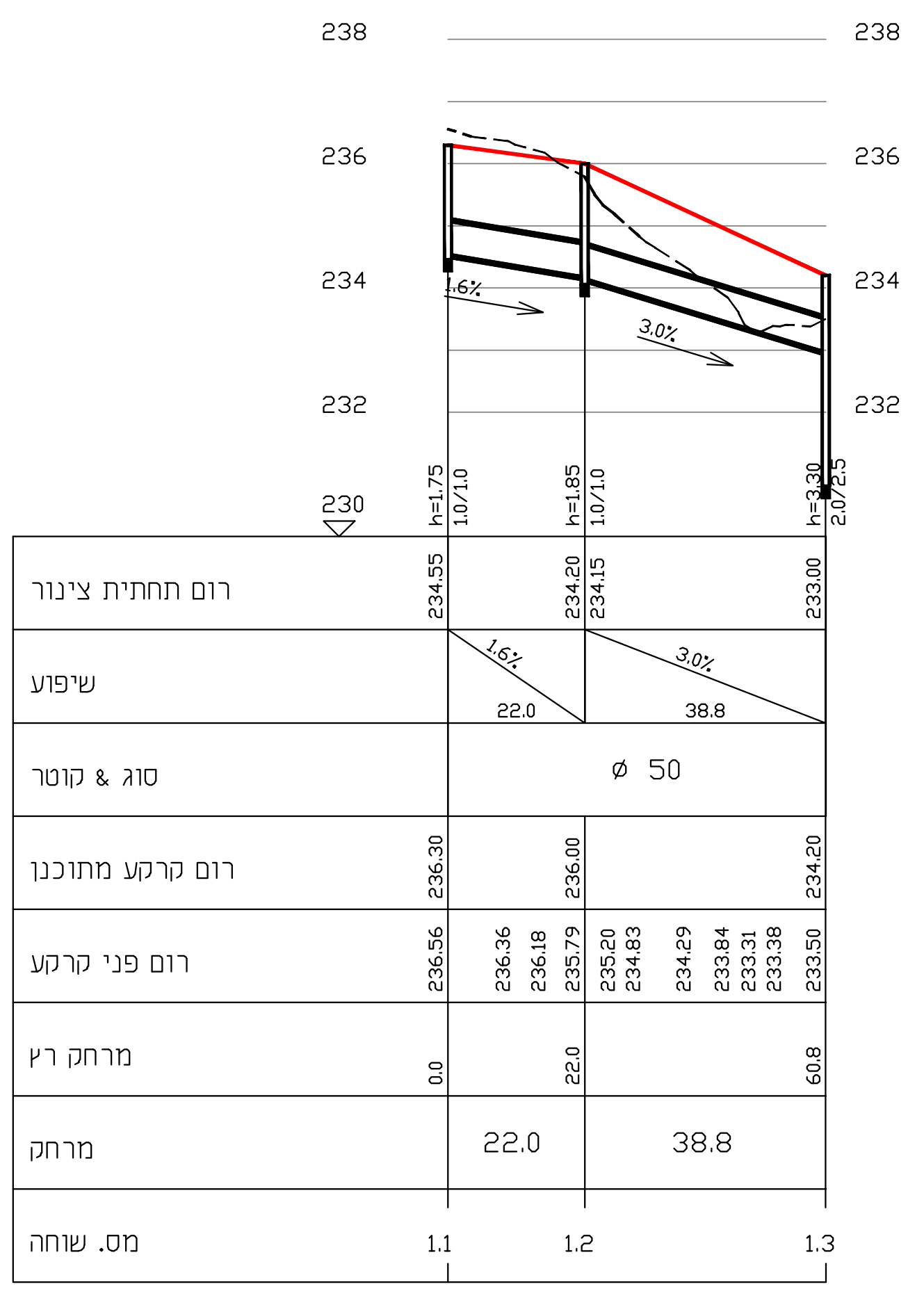
238
236
234
232
230
1.6%
3.0%
h=1.75
1.0/1.0
h=1.85
1.0/1.0
h=3.30
2.0/2.5

רום תחתית צינור	234.55	234.20 234.15	233.00
שיפוע	1.6% 22.0	3.0% 38.8	
סוג & קוטר	⌀ 50		
רום קרקע מתוכנן	236.30	236.00	234.20
רום פני קרקע	236.56	236.36 236.18 235.79	235.20 234.83 234.29 233.84 233.31 233.38 233.50
מרחק רץ	0.0	22.0	60.8
מרחק	22.0	38.8	
מס. שוחה	1.1	1.2	1.3

קו צינור: 1 - 1:100/1:1000

F:\DATA\440\drawing\440-102.dwg, 30/03/2011 11:07:02, DWG To PDF.pc3